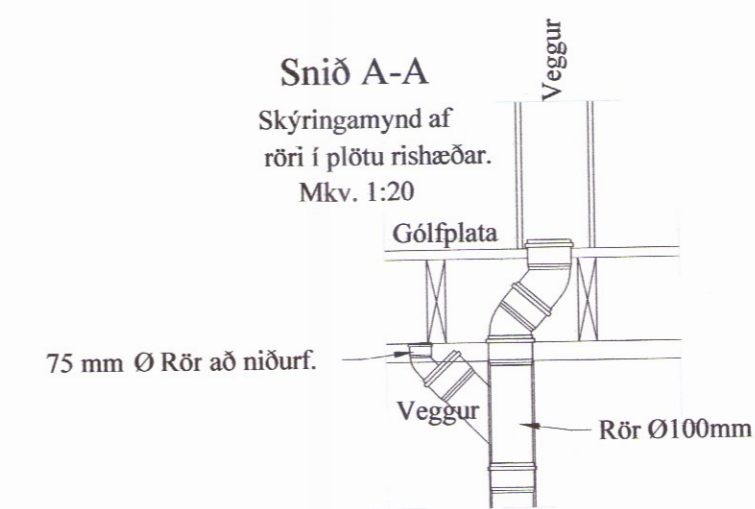


Rishæð.



SKÝRINGAR:

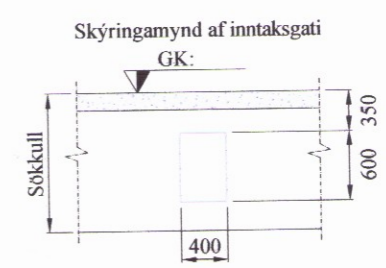
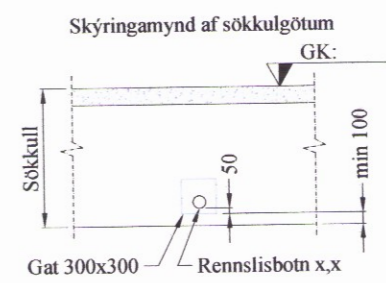
ALLAR LAGNIR ERU 100mm PVC, HALLI 20 ‰, MEST 300 ‰, NEMA ANNAD KOMI FRAM. LAGNIR OFAN GRUNNPLÖTU ERU ÚR PP (PHOLYPROPYLEN). ALLAR LAGNIR ERU MEÐ ÞAR TIL GERÐUM ÞÉTTIHRINGJUM. UMHVERFIS LAGNIR Í JÖRD KOMI MINNST 150mm SANDLAG ER ÞJAPPIS. ÖLL NIÐURFÖLL ERU MEÐ VATNSLÁS. ÖLL MÁL ERU Í mm NEMA ANNAD KOMI FRAM Á TEIKNINGUM.

☐ SÖKKUL OG INNTAKSGÖT.
 STÆRD SÖKKULGATA ER 300x300mm, OG INNTAKSGAT ER 400x600mm, SJÁ SKÝRINGAMYNDIR.

*ATH! ALLIR KÓTAR MÍÐAST VIÐ RENNSLISBOTN.

- K = HÆÐARKÓTAR LAGNA
- HL = HANDLAUG
- SV = SKOLVASKUR
- VS = VATNSSALERNI
- BK = BAKKAR
- SB = STEYPIBAD
- EV = ELDHÚSVASKUR
- UPV = UPPVOTTAVÉL
- ÞN = ÞAKRENNUNIDURFALL
- HR = HREINSISTÚTUR MEÐ LOKI
- GK = GÓLFKÓTI
- GN50 = GÓLFNIÐURFALL DN50
- GNG50 = GÓLFNIÐURFALL DN50 MEÐ GEGNUMSTREYMI (0,9‰)
- GNG70 = GÓLFNIÐURFALL DN70 MEÐ GEGNUMSTREYMI (1,8‰)
- GN100 = GÓLFNIÐURFALL DN100

- SKÖLPLÖGN
- REGNVATNSLÖGN / DREN
- AFRENNSLI HITAVEITU
- INNTAK KALT VATN
- INNTAK HEITT VATN



C			
B			
A			
Br:	Hverju breytt:	Dags:	Kvittun:

Krákumýri, Flóahreppi,
 801 Selfoss

Rishæð, Lagnir
 Frárennsli-, regnvatn

Dags: 20-2-2017 Mkv: 1:50/20 Hann: GÞS
 Samþ: *[Signature]* V.nr: 6 024 Teikn: GHJ

VGS
 VERKFRÆÐISTOFA
 GUÐJÓNS P. SIGFÚSSONAR EHF.
 AUSTURVEGI 42, 2. HÆÐ,
 800 SELFOSS
 S: 482 2805, F: 482 3818
 NETFANG: VGS@VGS.IS