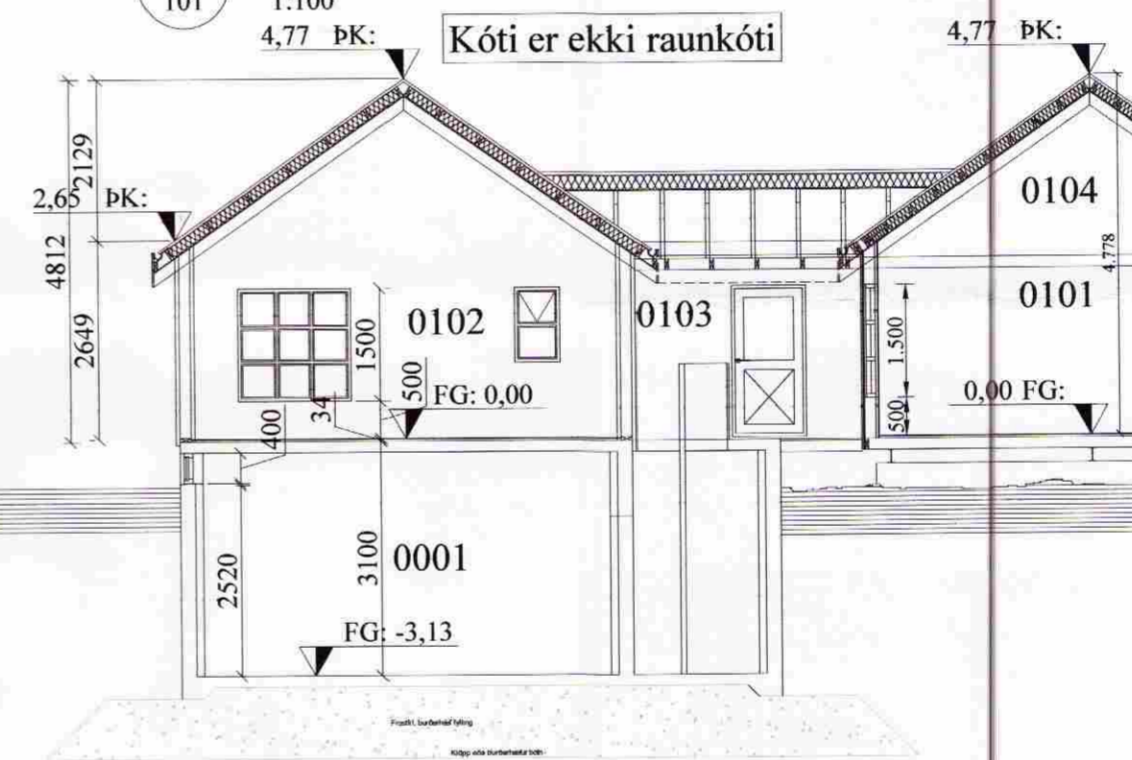
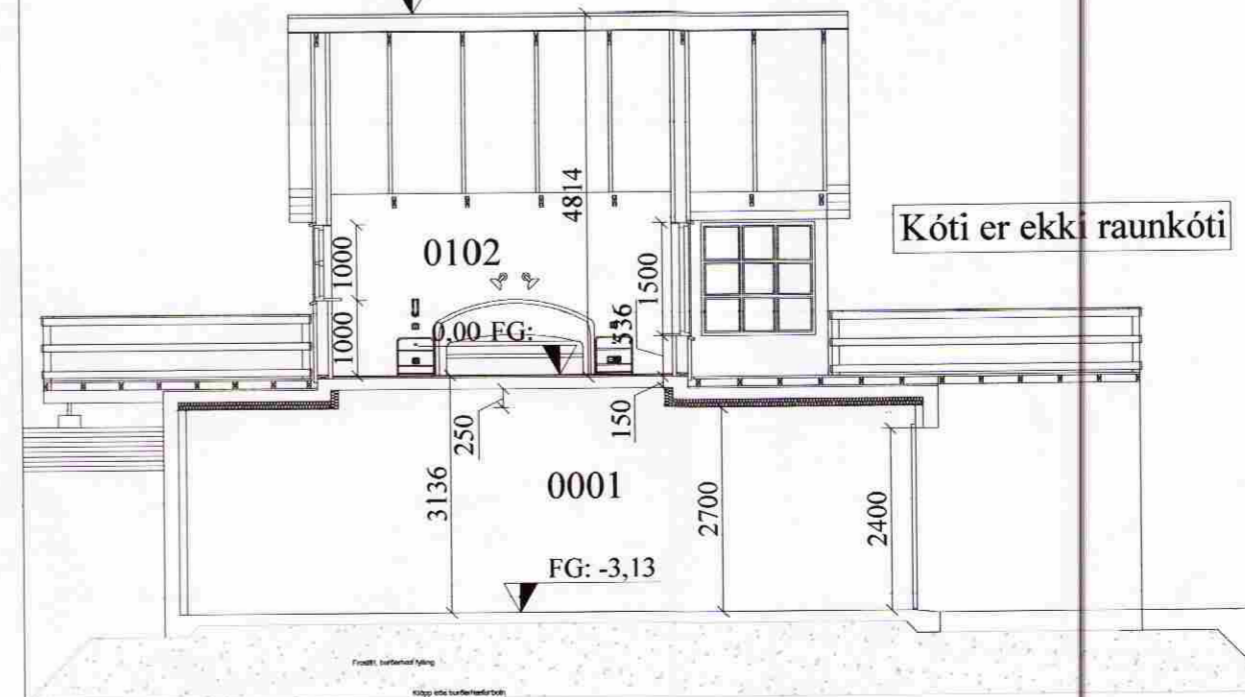


Mkv. 1:100
Grunnmynd

A Snið 1:100
4,77 ÞK:



B Snið 1:100
4,77 ÞK:



- Stærðir.
Hátorfa 4.
Flatarmál eldri húss : 69,2 m²
Flatarmál viðbyggingar : 37,7 m²
Flatarmál vélageymslu : 66,5 m²
Samtals flatarmál 1.hæð: 106,9 m²
- Rúmmál (eldra húss) : 247,6 m³
Rúmmál (viðbyggingar) : 136,8 m³
Rúmmál vélageymslu : 199,9 m³
Samtals Rúmmál 1. hæð: 384,4 m³

Almennar skýringar:
Efni og gerð: Vélageymslu og viðbyggingar.
Kjallaraveggir og plata eru úr járbentri steinsteypu.
Veggir viðbyggingar, og þak eru úr timbri. Þakið er borðaklætt og þar ofan á kemur bárujárnsklæðning.
Veggir eru klæddir að utan með timburklæðningu.
Handslökkvitæki staðsetjast í samráði við slökkviliðsstjóra. Reykskynjarar eru sameingdir.

Annað:
Einstakir byggingahlutar skulu uppfylla eftirfarandi U-gildi:

Byggingarhluti	W/m ² K
Útveggir	0,40 (150 mm steinull)
Þak	0,20 (200 mm þakull)
Gólf	0,20 (200 mm steinull.)
Gluggar (k-gler)	2,00 (1vöfalt k-gler)
Hurðir	3,00 (35 mm gegnheill víður)

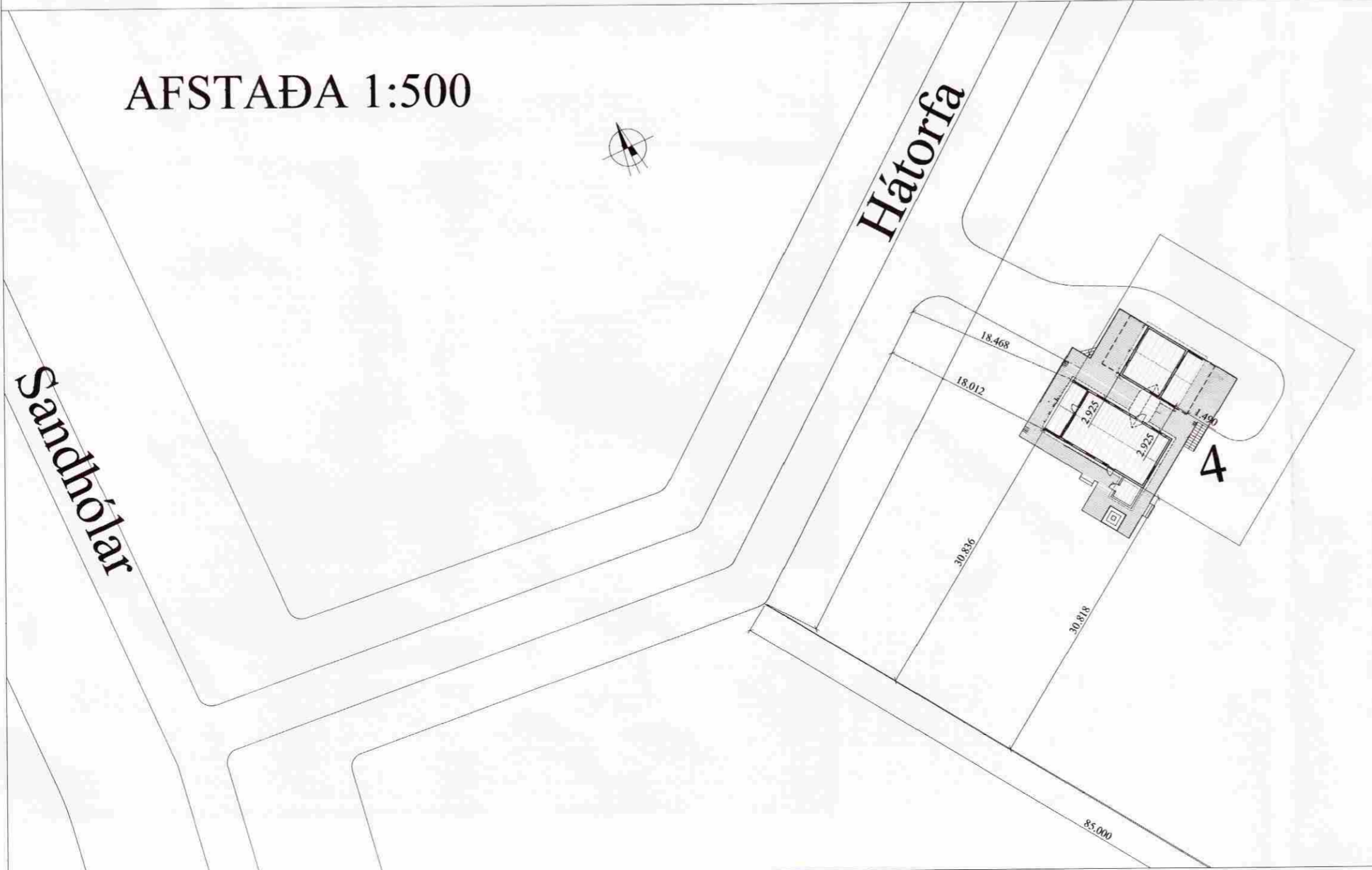
- Útgangur
- Rýmingarleið (stærð gefin á teikningu)
- R Reykskynjari
- GSN Gegnumstreymisniðurfall
- 0,00 FG Gólfkóti í m á frágengið gólf
- GN Gólfniðurfall
- Inntök Inntak fyrir hitaveitu, vatnsveitu, rafmagnsveitu og síma.

Öll mál eru í mm, nema annað sé tekið fram

Br:	Hverju breytt:	Dags:	Kvittun:
A	Stígi færður, salerni og forstofa.	5-10-09.	GHJ.
B			
C			
D			

Hátorfa 4. Heiðarbyggð Hrunamannahreppi.	Teikn nr: 101
Aðalteikningar (Viðbygging) Grunnm. vélag, 1. hæð, afstaða og snið	Frumstærð: A2
Dags: 1-07-09	Mkv: 1:100
Samt: <i>Ólafur Kjartansson</i>	Hann: GÞS
140181-4639	V.nr:09 025
	Teikn: GHJ.

TGS TEIKNISTOFA
GUÐJÓNS P. SIGFÚSSONAR
AUSTURVEGI 42, 2.HÆÐ,
800 SELFOSS
S: 482 2805, F: 482 3818
NETFANG: TGS@TGS.IS



AFSTAÐA 1:500