

**Almennt:**

Öll mál skulu staðfest skv. aðalteikningum. Ef eitthvert misræmi er skulu aðalteikningar vera ráðandi. Þó ber að láta hönnuði vita af misræmi. Öll mál eru í millimetrum, nema annað komi fram.

**Skýringar - Steinsteypa og bendistál**

**Styrkleikaflokkar efnis:**

Steypa: C25/30-22-S3-2b  
Bendistál: B500C

Grafið er fyrir undirstöður á heillegum burðarhæfan botni og fyllt undir sökkla og plötu með frostrími burðarhæfri bögglaþerbs- eða malarfyllingu. Mesta kyfilega meðalálag á fyllingu: 0.4 MPa. Leiki vafi á gæðum fyllingar skal taka sýni fyrir kernadreifingu og framkvæmda plötupróf.

Göt komi skv. lagnteikningum.

Br. nr	Dags.	Ál.	Breyting
A			
B			
C			
D			
E			

Sogsbakkar 17  
Grimsnesi

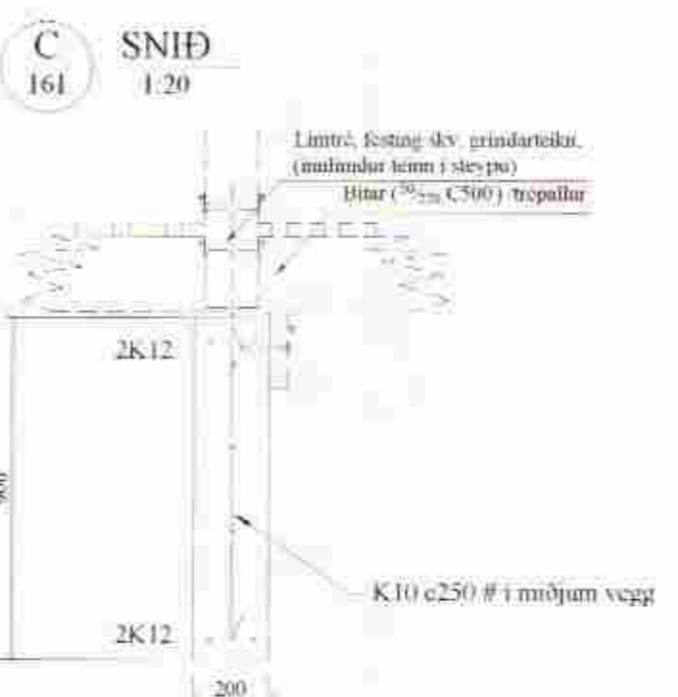
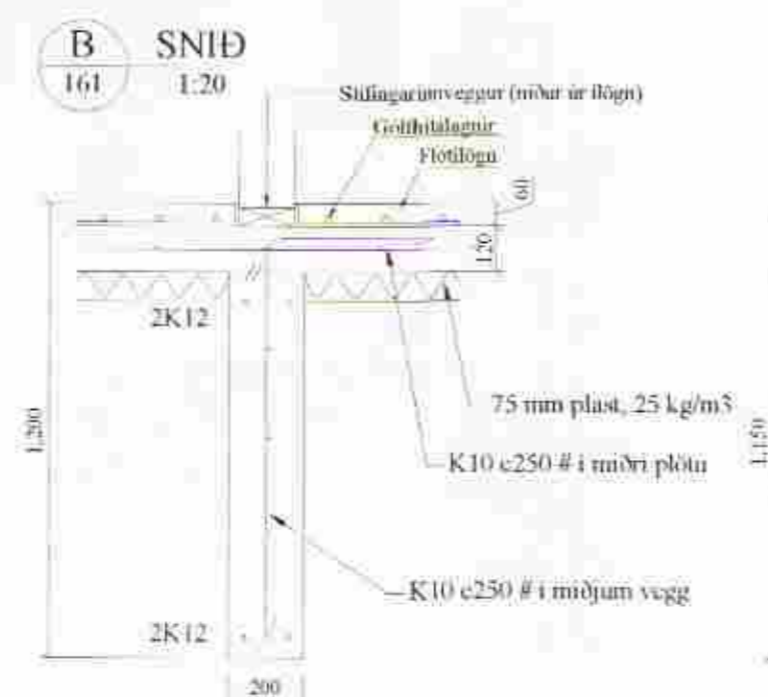
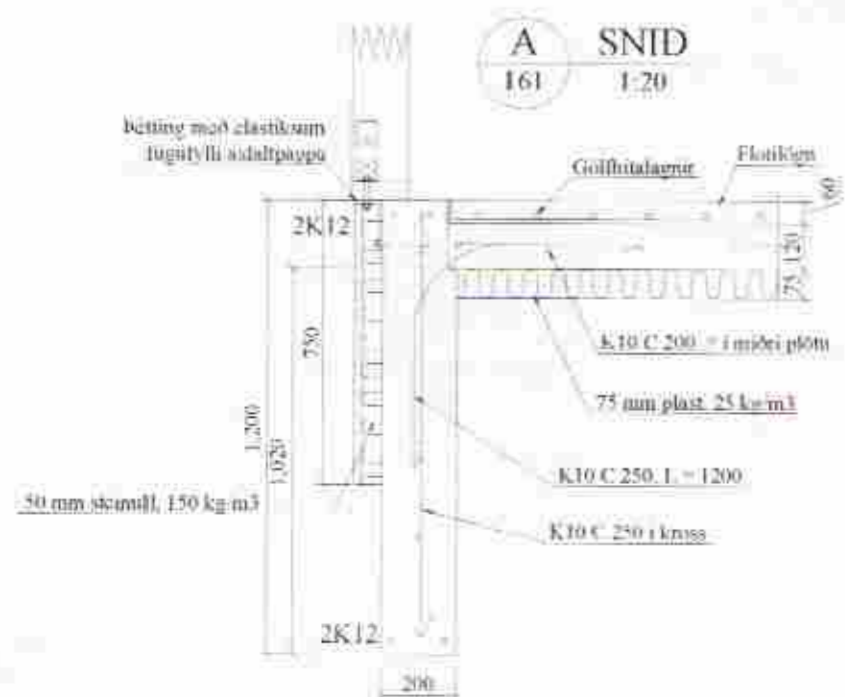
Teikn nr:  
**161**

Burðarvirki  
Grunnmynd sökkla og snið

Frumstærð:  
**A2**

Dags: 28.11.05 1:50/20  
Samþ: *[Signature]* V. nr. 05 144

Hann: GPS  
Teikn:



**VGS**  
VERKFRÆÐISTOFA  
GUÐJÓNS P. SIGFÚSSONAR EHF.  
AUSTURVEGI 42, 2.HÆÐ,  
600 SELFOSS  
S: 482 2805, F: 482 3818  
NETFANG: VGS@VGS.IS