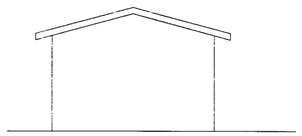

Vesturhlið M 1:100

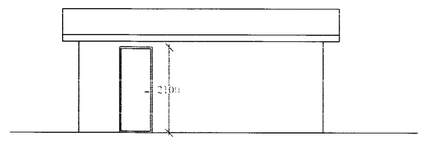

Suðurhlið M 1:100

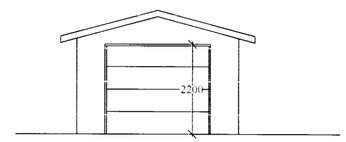

Austurhlið M 1:100

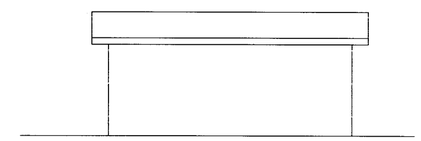

Norðurhlið M 1:100

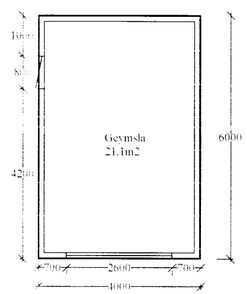

Grunnmynd M 1:100

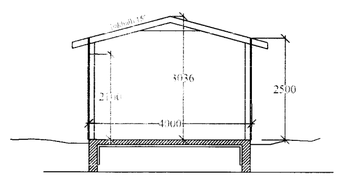

Þversnið M 1:100

Lýsing :

stærð á geymslu 6.00m x 4.00m = 24.00m2 rúmmál = 66.43 m3

Byggingarefni: Burðarvirki : veggir og þak er byggt úr timbri samkv.vinnuteikningu.
Undirstöður og gólfplata eru steyptar.

Einangrun: þak 6"steinull (léttull)
veggir 4"steinull (þéttull)
gólf 2"plasteinangrun undir gólf
innan við einangrun komi rakasperra 0.2mm (þolplast).

Frágangur: utan á geymslu komi lárétt timburklæðning eins og er á bústað (þrýstifúavarin)
sjá nánar vinnuteikningu.
litir á geymslu (veggir og þak) falli vel að landi og séu í samræmi við bústað á lóð.

Brunavarnir: reykskynjari, slökkvitæki (duft) og eldvarnarteppi sé í geymslu.

Frárennsli: ekkert frárennsli er frá geymslu.

Hitun : geymsla er ráðhituð

Staðsetning og hæð á geymslu skal ákveðin í samráði við byggingafulltrúa.
Nánari frágangur sjá vinnuteikningar.

Afstöðumynd

sjá meðfylgjandi lóðarblað / afstöðumynd teikning nr 1.

Skráningartafla: Geymsla á lóð
Landnúmer: 170229
Matshlutanúmer: 02

Skrásetjari: Gunnar Indriðason
Kennitala: 081049-2979
Útgáfa: 4.01b **Dags.:** 28.8.2006

Uppskipting og lýsing D0 Lóðum	D1 Rým. nafnnúm.	D2 Notkun texti	D3 Notk. flokkun	D4 Eignar. hald	Stærðir D5 Bókfærður m²	D5M Mælifærður m²	D6 Svalir m²	D7 Op m²	D8 Bruttoflötur m²	D9 Brúttóflötur sh < 1.8	D10a Salarhæð min	D10b Salarhæð max	D11 Brúttó rúmmál m³	D12 Nettoflötur m²	D16 Birt flatarmál m²	Reiknitala skiptarúmm als	D17 Skiptarúmmál m³
		Matshluti			24.0	0.0	0.0	0.0	24.0	0.0			71.2	21.1	24.0		58.447
		Botn											4.8				
	01	**1. hæð**			24.0	0.0	0.0	0.0	24.0	0.0			66.4	21.1	24.0		
A	0101	**Geymsla**	N	0101	24.0				24.0		2.50	3.04	66.4	21.1	24.0	2.77	58.447

Athugasemdir

Sameignir sumra

Eignarhald

Eignar. hald	Notkun texti	Birt flatarmál m²	Skráð rúmmál Séreignir m³	Séreignir og sameignir m³
0101	**Geymsla**	24.0	58.447	58.447
	Alls	24.0	58.447	58.447

Lóðar hafi Heiðarbær
lóð 174518 samþykki
þessa teikningu
Rvk 28-8-2006
[illegible]
[illegible]

Sumarbústaðarlóð í landi Heiðarbæjar Bláskógarbyggð, eigandi Sveinn Valfells ofl.

Geymsla : grunnmynd - útlit - snið - skráningartafla.

SKJ.NR:

KVARÐI : 1:100

Tæknþjónusta Gunnars Indriðasonar 081049-2979
Laugavegi 59 101 Rvk. s. 567-21-21, netf. tgi@simnet.is

TEIKN:

DAGS : ágúst 2006.

TEIKN: nr. 2

NR:	DAGS	BREYTING	AÐ	SAMÞ.