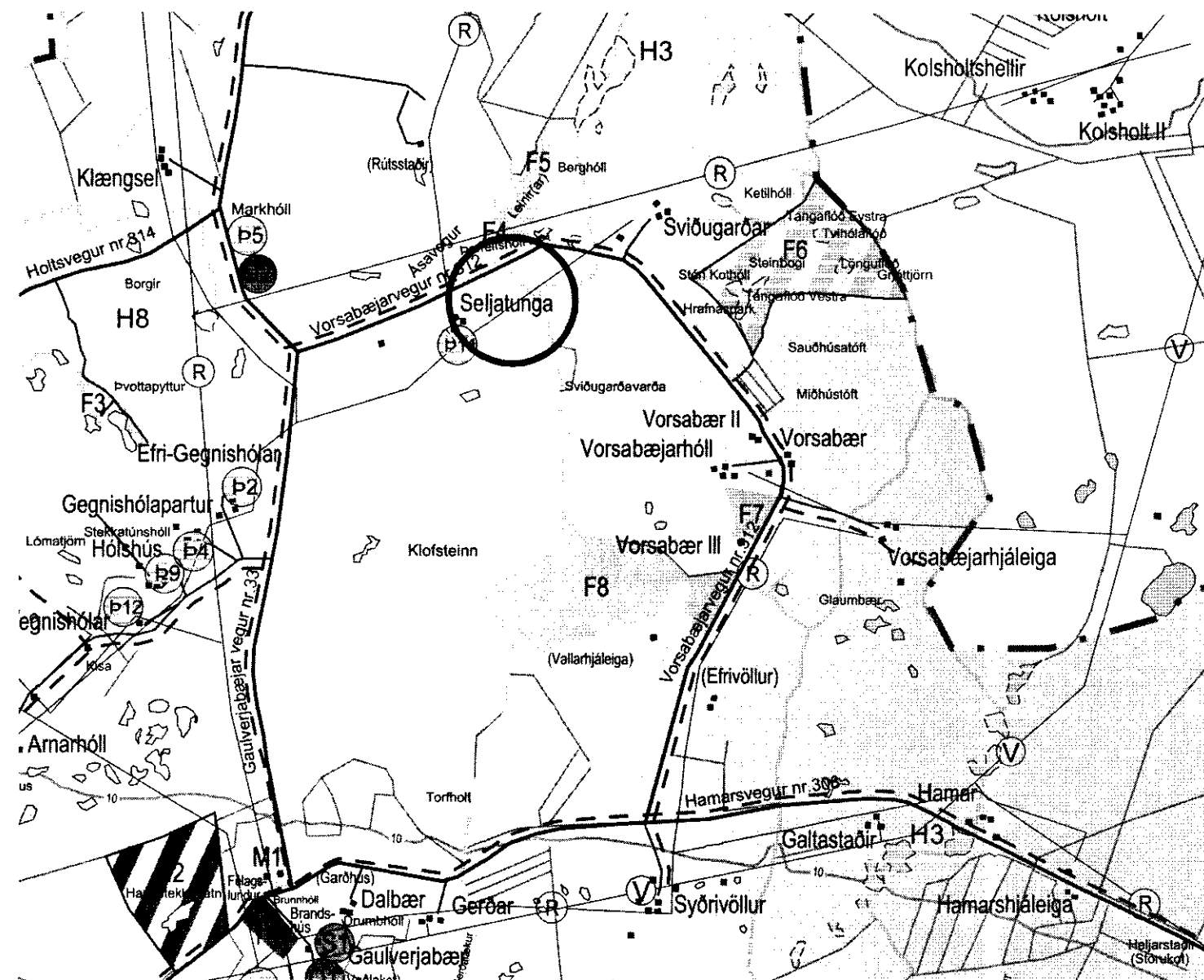



200 m 1 : 2000 ↑

Mynd: Loftmyndir ehf.



Yfirlitsmynd: Aðalskipulag Gaulverjabæjarhrepps 2003 - 2015

Ekki í kvarða



Skýringartexti:

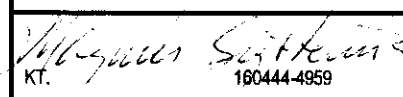
Uppdráttur sem sýnir byggingarreit hefur verið lagður fyrir skipulags- og byggingarnefnd og sveitarstjórn Flóahrepps

Staðsetning mannvirkja á byggingarreit:

- ①: Fyrsti áfangi: Geldneytafjós, 13,3 x 24,5 m - 325,9 m²
- ②: Annar áfangi: Fjós fyrir mjólkurkúr. Hefur ekki verið fullhannað og því ekki másett á teikningu en gert er ráð fyrir ca 700 - 800 m² byggingu

Staðsetning miðast við að hægt verði að tengja húsinn saman með léttri tengibyggingu og fá þannig í framtíðinni sameiginlegt aðstöðuými fyrir bæði húsinn

Aðkoma: Vegur að byggingunum mun liggja frá hlaði norðan við núverandi fjós og í austur að væntanlegum nýbyggingum. Aðkomuvegir skulu þola a.m.k. 20 tonna öxulþunga allt árið um kring vegna flutninga og brunavarna.

BR			
VERK	Seljatunga - 165496 - Flóahreppi, Ám.		
	Afstöðumynd vegna nýrra búrekstrarbygginga	HANNAÐ MS	TEIKNAD MS
		 KT. 160444-4959	
KVARDI	1:2000	REYKJAVÍK	25.02.2011
BYGGINGAÞJÓNUSTA BÆNDASAMTAKA ÍSLANDS	VERK NR.	TEIKN. NR.	BR.
BÆNDAHÖLLINNI, HAGATORGI, REYKJAVÍK sími: 5630300	1034-10	A 1	-