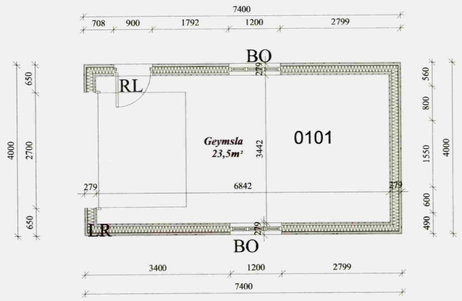

ÚTLIT NORÐURHLIÐAR
Mkv: 1/100

ÚTLIT SUÐURHLIÐAR
Mkv: 1/100

Samþykkt
13 MAI 2008
Byggingarfulltrúi uppsveita Árnessýslu

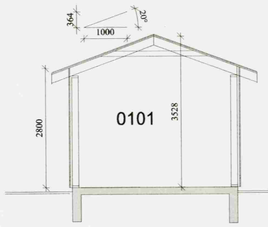

SKURÐUR B-B
Mkv: 1/100

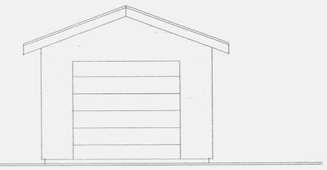

ÚTLIT AUSTURGAFLS
Mkv: 1/100

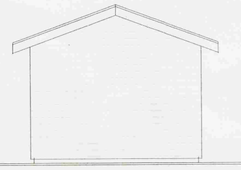

ÚTLIT VESTURGAFLS
Mkv: 1/100

SKÝRINGAR:

Landupplýsingar:
Landnúmer eigna er 170215
Sótt er um að byggja geymsluhús á lóðinni. Staðsetning húss er um samkvæmt afstöðumynd og er endanleg niðursetning í samráði við byggingafulltrúa staðarins og innmælt með GPS.

Stærðir:
Flatarmál geymslu er ~~54,0~~ 30,0m² og brúttórúmmál er 180,0m3

Burðarvirki:
Húsið er grundað á púða og steyptum grunn. Þar yfir er hefbundið timburgrind úr 48x125 og sperrur (48x148) eru með skammbitum ofan veggja. Yfir sperrum er borðaklæðning, tjörupappi og bárustál sem veðurkápa.
Þak er er með 20° þakhalla.

Einangrun:
Húsið er einangrað 125mm steinull í veggjum og 150mm steinull með vindpappa í þaki.

Lagnir:
Eingar lagnir eru í húsunum en náttúruleg loftræsting um ristar að framan.

Klæðningar:
Að utan er áferð til samræmis við eldra hús. Hurð er einnig í þeim lit og stíl eldra húss á lóðinni.

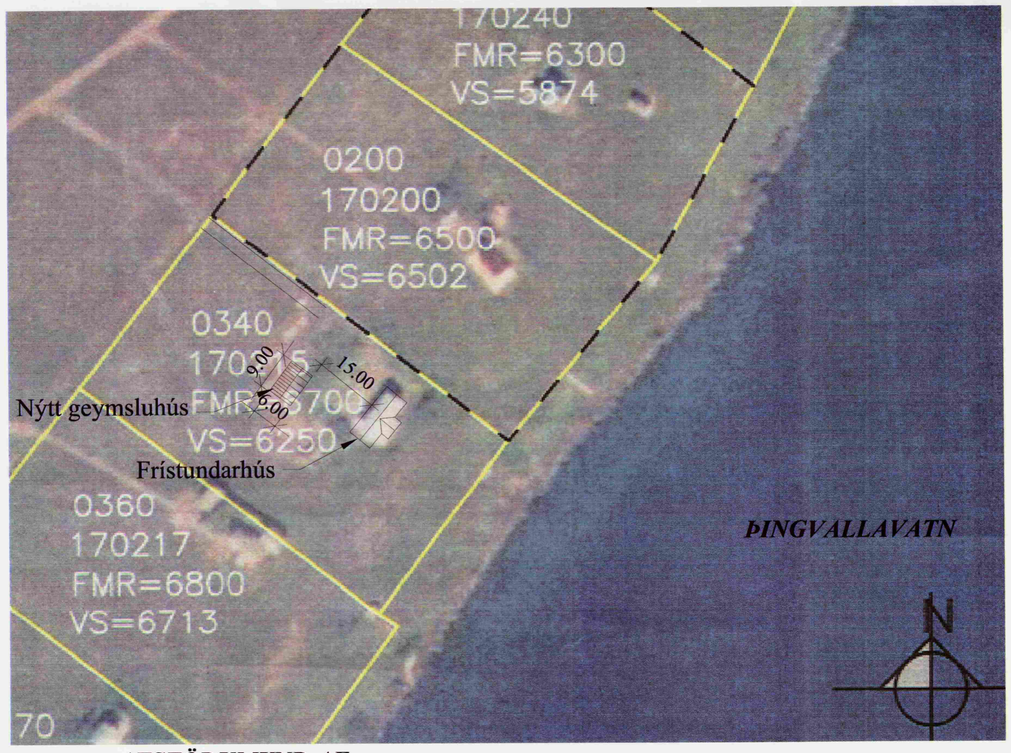

AFSTÖÐUMYND AF SVÆÐINU
Mkv: 1/1000

Skráningartafla: Heiðarbær 170215 (Kallbrún 8)

Reikna

Landnúmer: 170215 — Staðgreinir: 8721-05-20000200
Matshlutanúmer: 03

Skrásetjari: Runólfur Þ. Sigurðsson; Gsm 862-9933
Kennitala: 090157-2489
Dags.: 10.04.08

Reikningi lokið

Prenta

Brúttóflötur: 30,0 m²
Brúttó rúmmál: 100,9 m³

Birt flatarmál: 30,0 m²
Skiptarúmmál: 74,260 m³

Útgáfa: 4.01b

© 1998 Fasteignamat ríkisins, Borgartúni 21, 105 Reykjavík.

Skráningartafla: Heiðarbær 170215 (Kallbrún 8)
Landnúmer: 170215
Matshlutanúmer: 03
Skrásetjari: Runólfur Þ. Sigurðsson; Gsm 862-9933
Kennitala: 090157-2489
Útgáfa: 4.01b Dags.: 10.04.08

Uppskipting og lýsing D0 Lokun	D1 Rými hæð-rað	D2 Notkun texti	D3 Hofuð-flokkun	D4 Eignar-hald	Stærðir D5 Botnflötur m²	D5M Millflötur m²	D6 Svalir m²	D7 Op m²	D8 Brúttóflötur m²	D9 Brúttóflötur sh < 1,8	D10a Salarhæð min	D10b Salarhæð max	D11 Brúttó rúmmál m³	D12 Nettóflötur m²	D16 Birt flatarmál m²	Reiknitala skiptarúmmáls	D17 Skipta-rúmmál m³
		Matshluti			30,0	0,0	0,0	0,0	30,0	0,0			100,9	23,5	30,0		74,260
		Botn											6,0				
	01	**1. hæð**			30,0	0,0	0,0	0,0	30,0	0,0			94,9	23,5	30,0		
A	0101	**Geymsluhús**	N	0101	30,0				30,0		2,80	3,52	94,9	23,5	30,0	3,16	74,260

Athugasemdir

Sameignir sumra

Eignarhald

Eignar-hald	Notkun texti	Birt flatarmál m²	Skiptarúmmál Séreign m³	Séreign og sameign m³
0101	**Geymsluhús**	30,0	74,260	74,260
	Alls	30,0	74,260	74,260

600x1250 BO	Merkir björgunnarop sem er að stærð t.d. 600mm x 1250mm og er í hæð >1.2 m frá neðribrún björgunarops að gólfi
RL	Merkir rýmingarleið
GN	Merkir gólfniðurfall
LR	Merkir loftræst

C:			
B:			
A:			
nr.	Dags.	Af.	Breyting

Frumstærð blaðs A2

AL - HÖNNUN EHF
c/o Runólfur Þ. Sigurðsson Byggingatækninfr B.Sc.
Skólabraut 30, 300 Akranesi
Kt: 090157-2489
S: 431-3441 ; 862-9933 ; Fax 431-3442 Netfang: runolfur@al-honnun.is

Verkheiti:
GEYMSLU, AÐALUPPDR.
HEIÐARBÆR 170215

Verkþáttur:
ÚTLITSMYNDIR OG SKURÐMYNDIR

Dags. 10.04.08	Nr. 07130	Y	101
Hannað: R.Þ.S.	Teikn: R.Þ.S.	Ath:	Mkv: 1:100:1000
Samþ.			Kt: 090157-2489