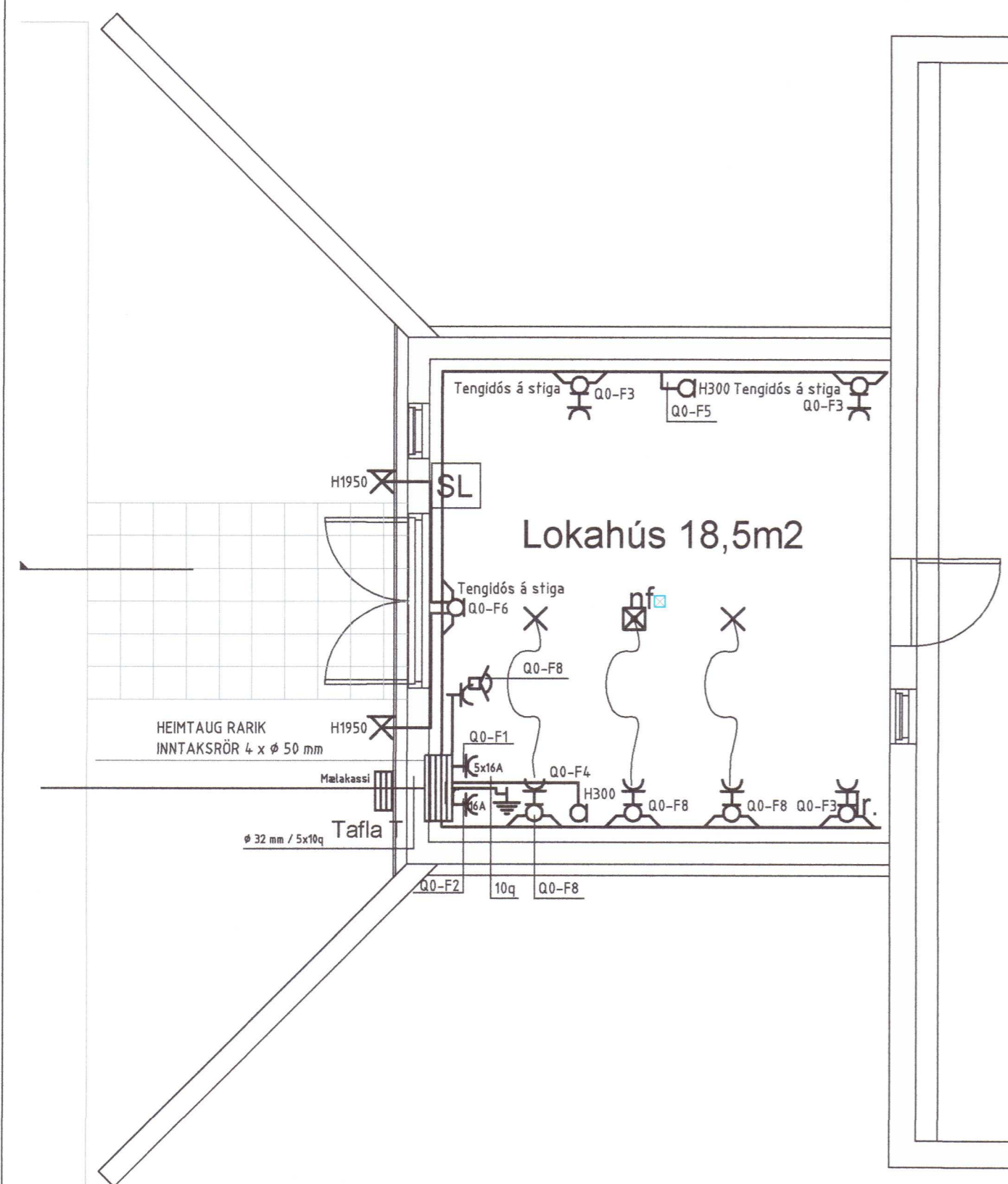
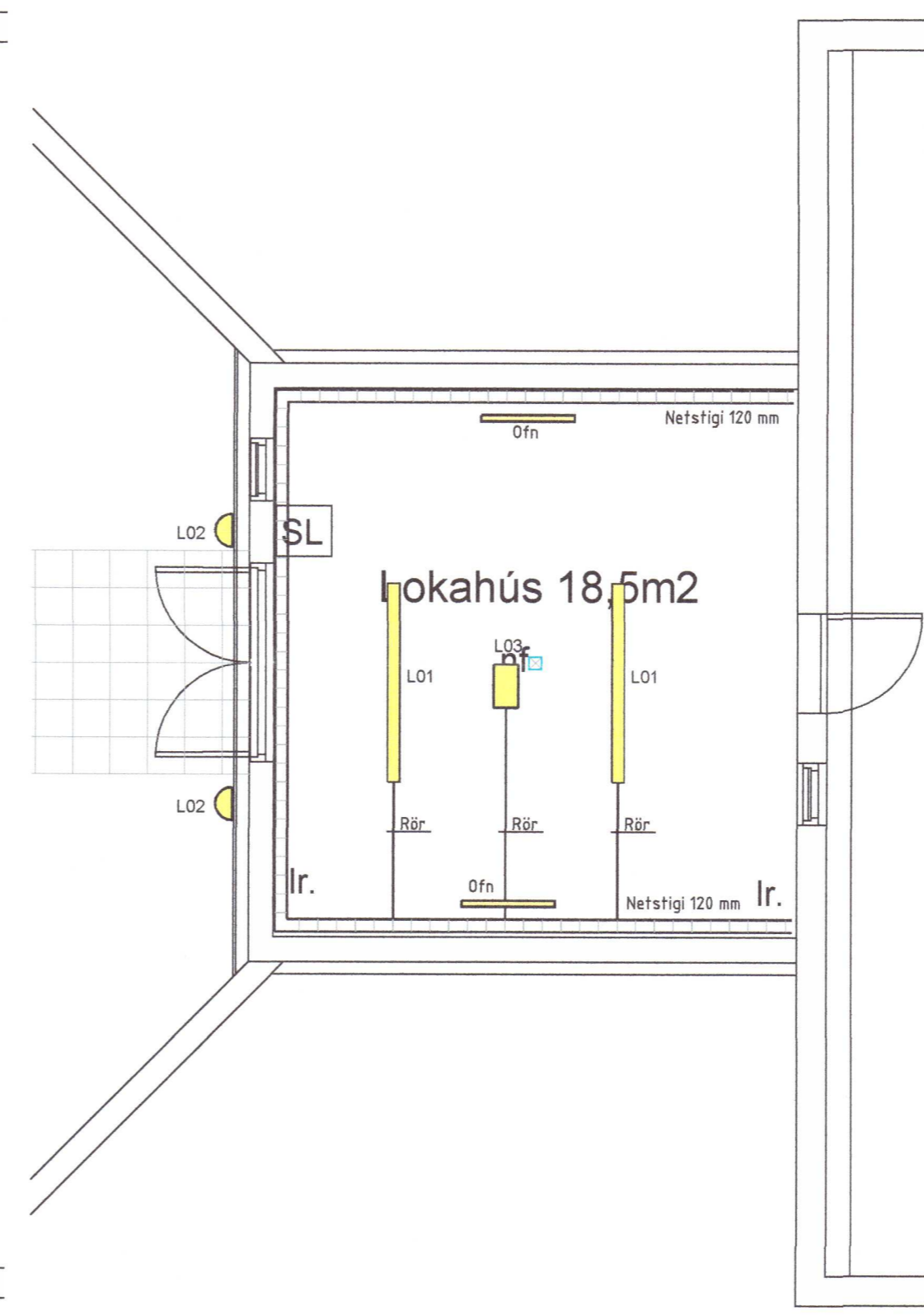


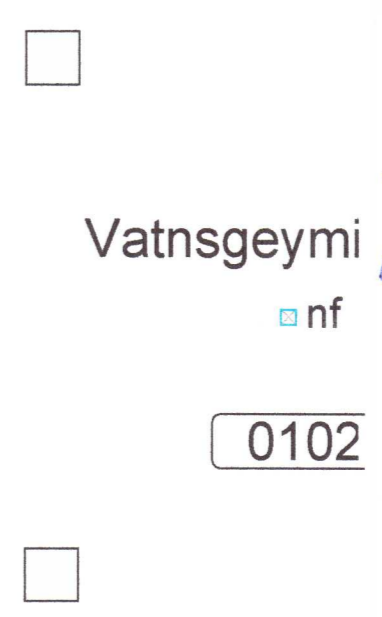
Umhverfis- og tæknisvið Uppsveita  
**Yfirfarið**  
 10 AUG 2021  
*[Signature]*  
 Byggingarfulltrúi



Grunnmynd jarðhæðar



Grunnmynd jarðhæðar



Bláðstærð - A4 1:100 / A2 1:50  
 HÖNNUÐUR:  
 Þór Stefánsson  
 YFIRFARIÐ:  
 Þór Stefánsson  
 SAMPYKKT: *[Signature]* KT: 21161-714  
 BREYTINGAR:

VERKHEITI:  
 Vatnsveita  
 Berghyl  
 Hrunamannahreppi  
 VERKHLUTI:  
 Lágspennulagnir  
 og lampaplan  
 Mkv: 1:50



RAFLAGNATEIKNINGAR  
 ÞÓR STEFÁNSSON RAFIÐNFRÆÐINGUR  
 EYRAVEGI 32 SELFOSSI SÍMAR 482 3480 & 897 8718  
 NETFANG: rafteikn@gmail.com FAX 482 3366

ÁRITUN ADALHÖNNUÐAR  
 ÚTPRENTAÐ: 18.7.2021 16:06:18  
 SÍÐAST VISTAÐ: 18.7.2021 14:25:21  
 TÖLVUNAFN: Raflögn 21 05-2423.dwg  
 SLÓÐ: F:\DD\Verk\Berghylur\Teikningar  
 VERKNÚMUR: 2423-2021-023 BLAÐ: 3 af 4  
 DAGSETNING: 9 maí 2021